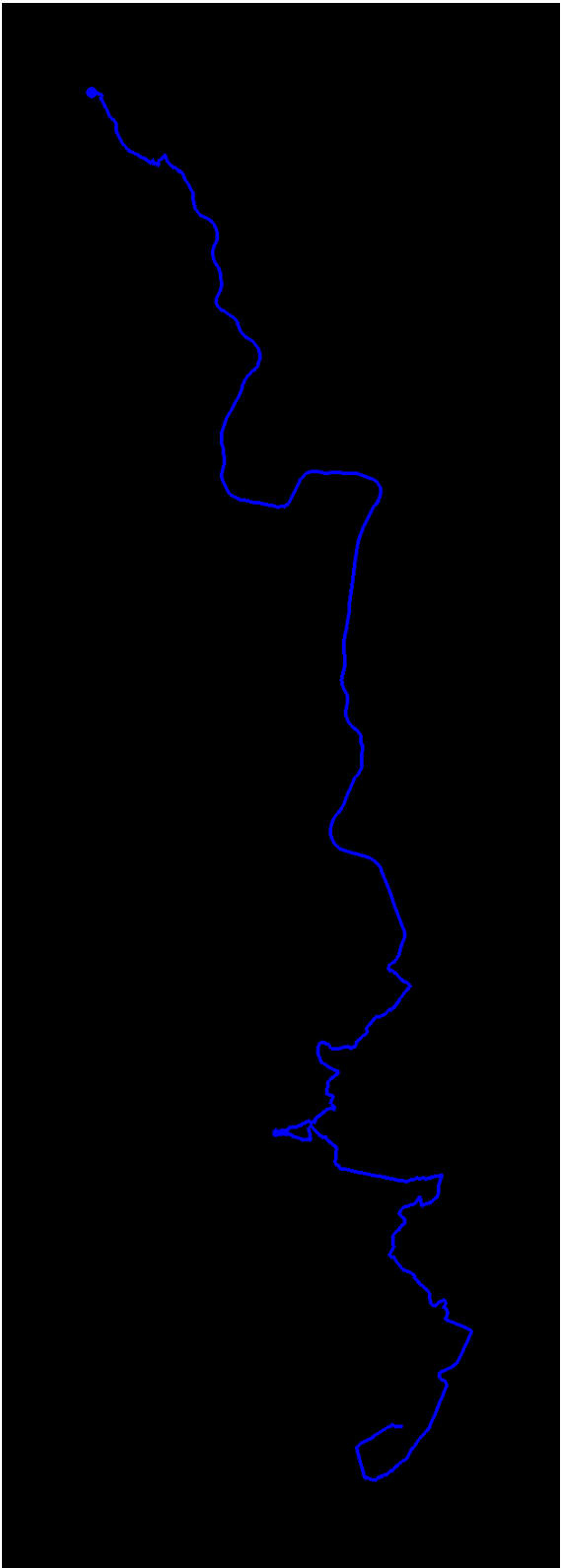


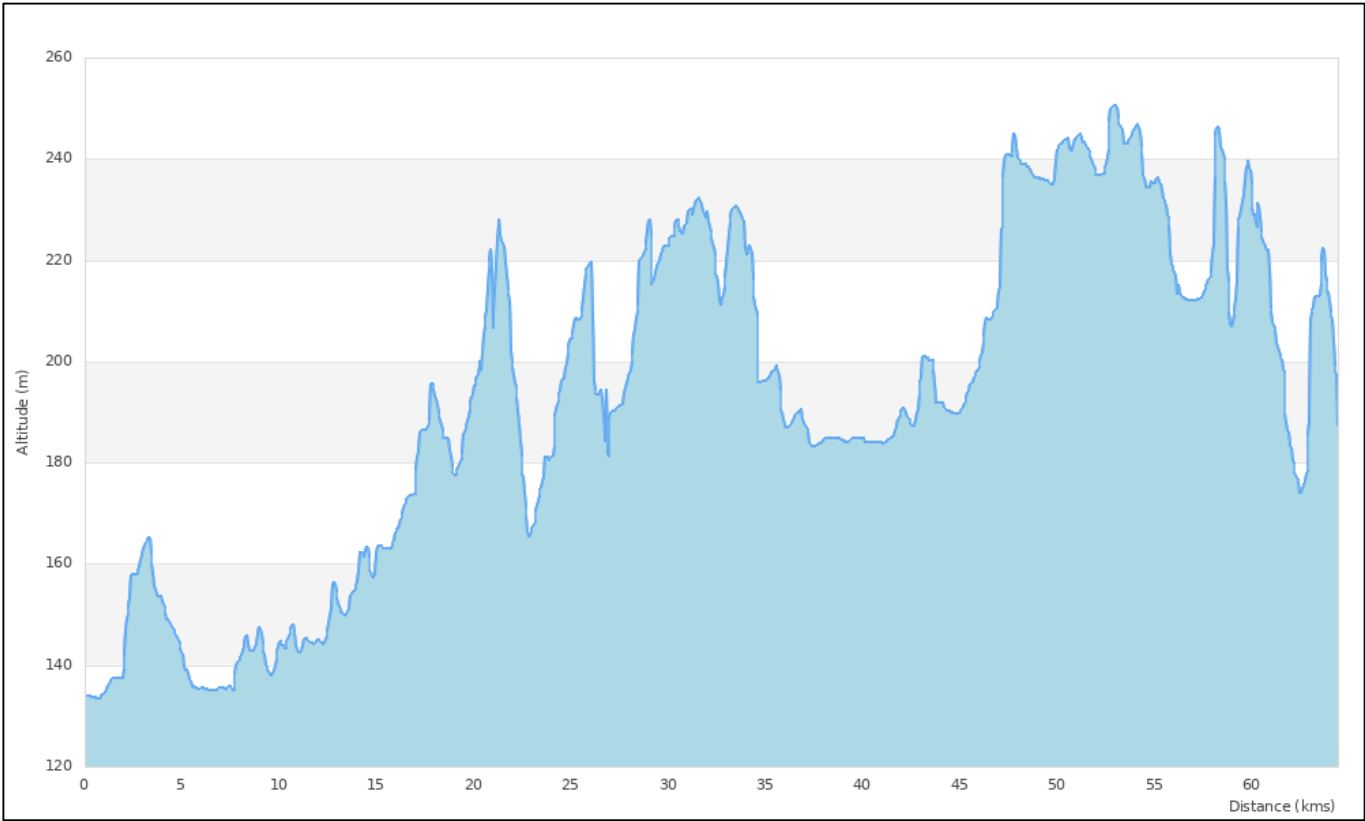


BDS-02 Hirson

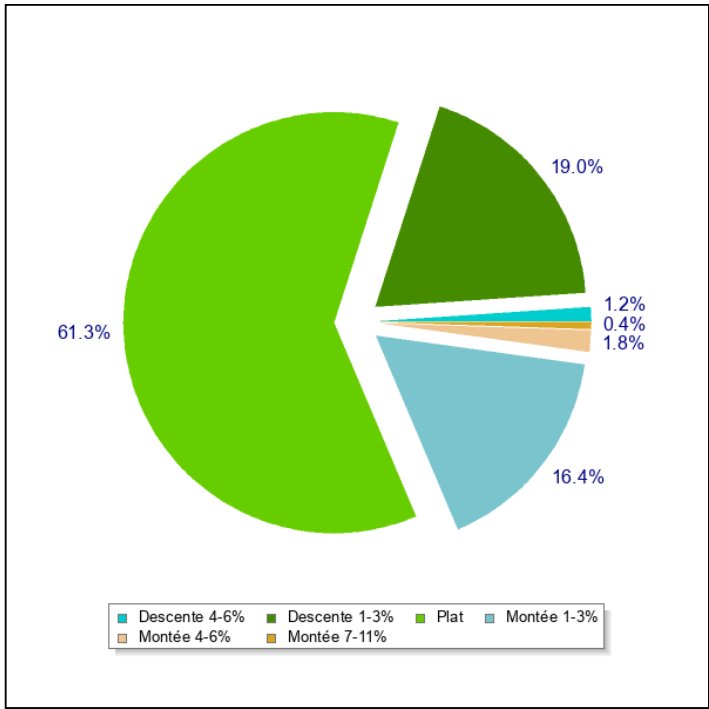
Distance	64.4 kms		
Altitude min	133 m	Altitude max	250 m
Dénivellé positif	568 m	Dénivellé négatif	513 m



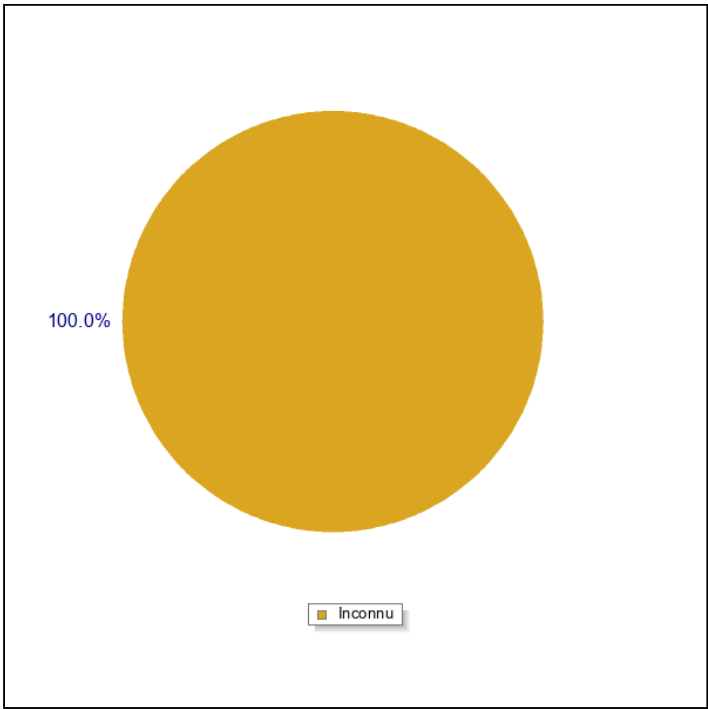
Profil



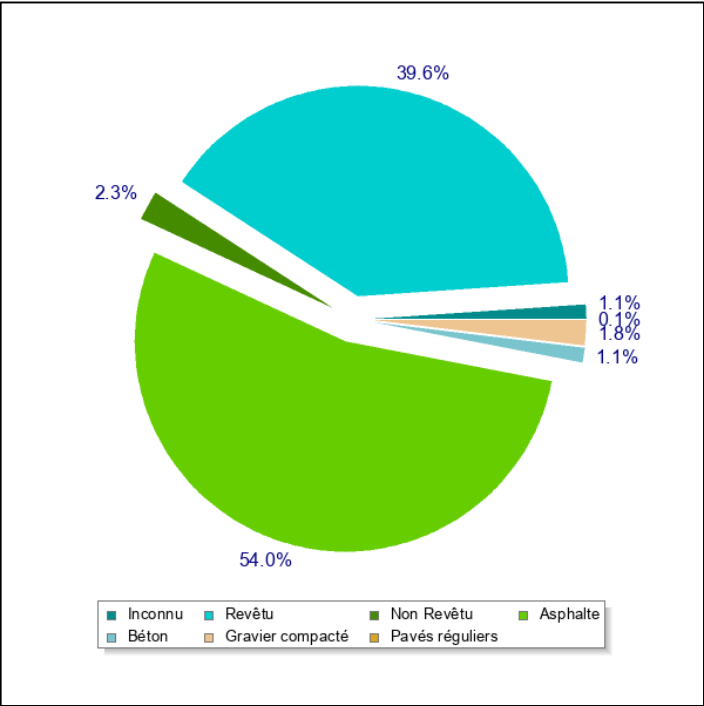
Déclivité



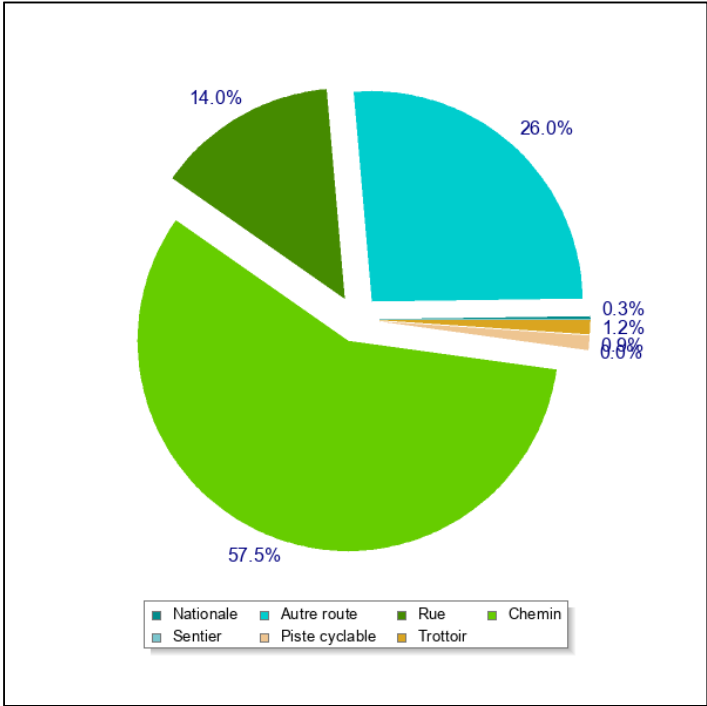
Difficulté



Type de Surface



Type de Chemin



Points noeuds sur le trajet

44 01

RoadBook

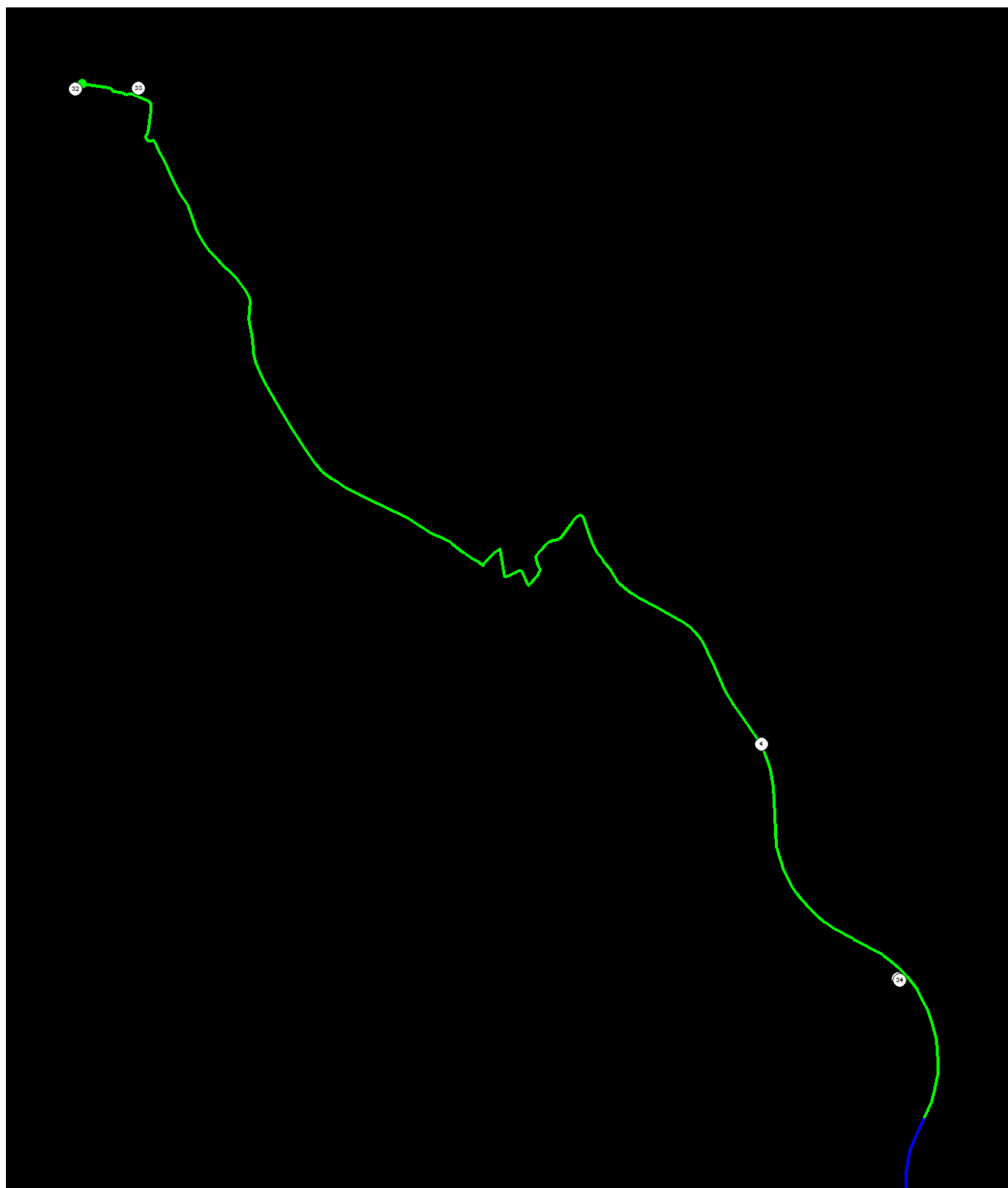
1	2	3	4	5	6	7	8
9	10	11	12	13	14	15	16
17	18	19	20	21	22	23	24
25	26	27	28	29	30	31	32

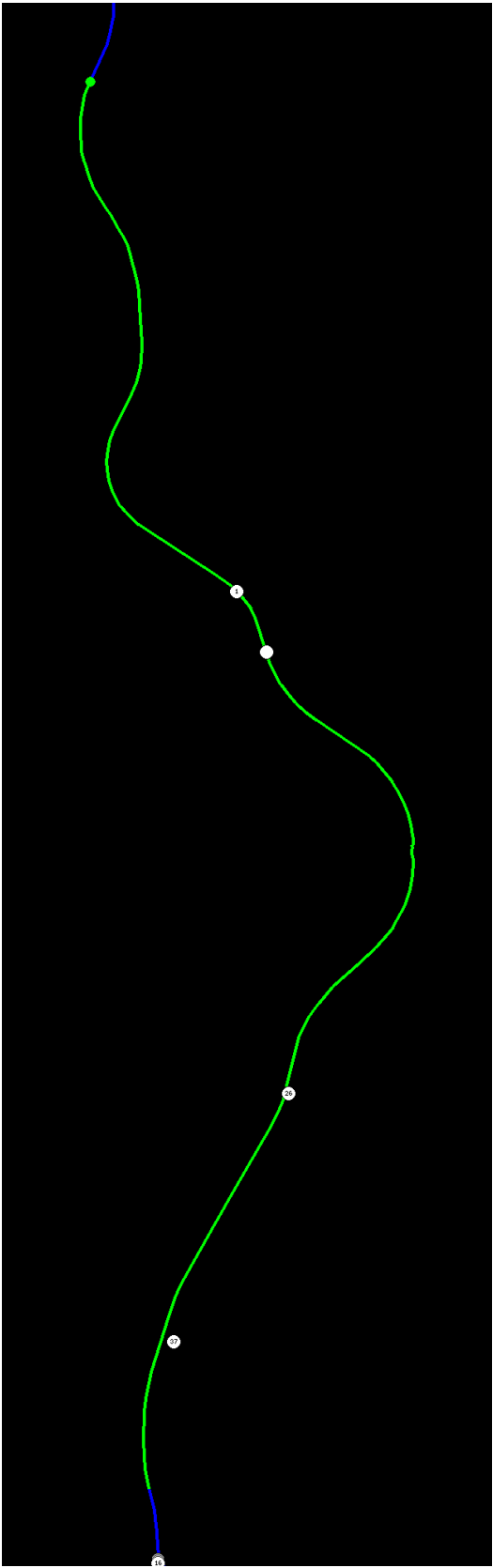
33	34	35	36	37	38	39	40
41	42	43	44	45	46	47	48
49	50	51	52	53	54	55	56
57	58	59	60	61	62	63	64
65	66	67	68	69	70	71	72
73	74	75	76	77	78	79	80
81	82	83	84	85	86	87	88
89	90	91					

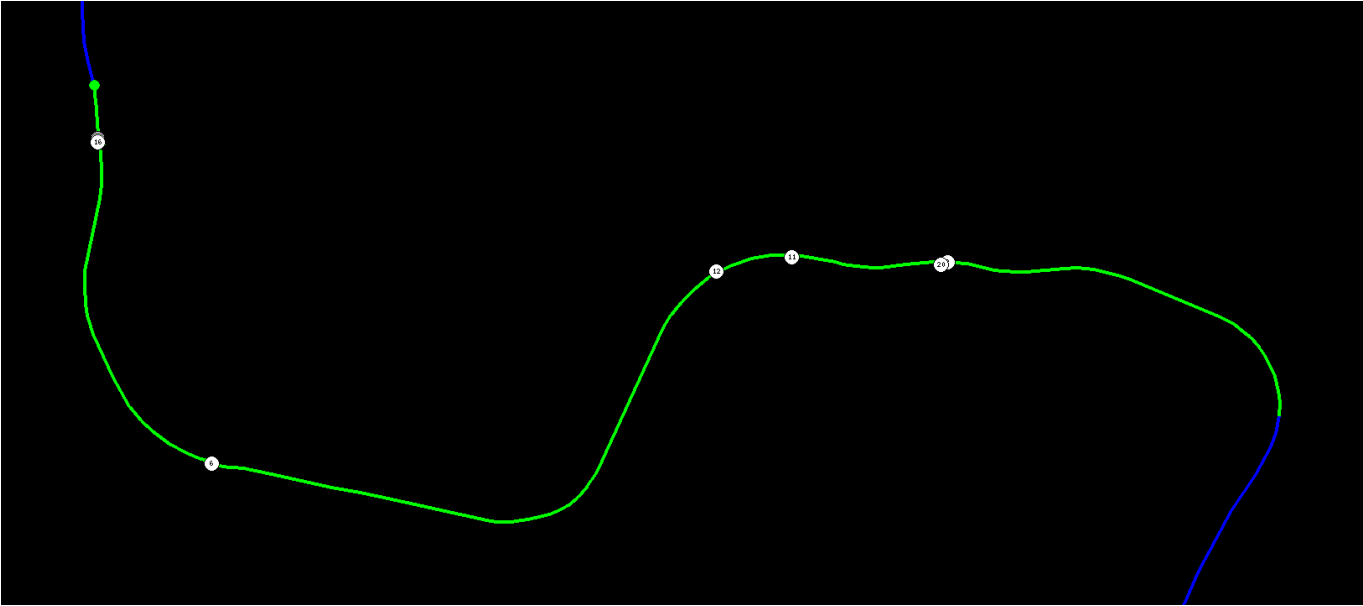
#	Kms	Direction
1	0.112	Tenez la droite
2	0.135	Tourner à gauche sur Busway
3	0.202	Entrer dans le rond-point
4	0.273	Tenez la gauche
5	0.299	Entrer dans le rond-point
6	0.419	Entrer dans le rond-point
7	2.711	Continuer tout droit sur Rue du Cimetière
8	2.761	Tourner à gauche sur Rue du Général de Gaulle, D 27

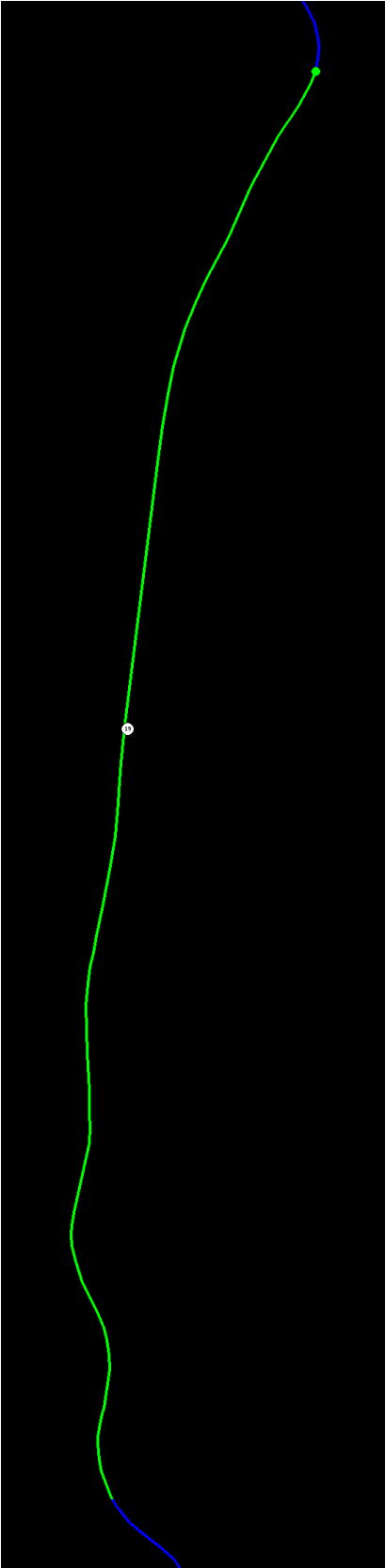
9	2.858	Tourner fortement à droite sur Rue Neuve
10	2.971	Tourner à gauche sur Résidence Nelson Mandela
11	3.105	Tourner à gauche sur Rue de la Cure
12	3.158	Tourner légèrement à gauche
13	3.443	Continuer tout droit sur Rue de l'Industrie
14	3.496	Tourner à gauche sur Chemin Latéral
15	3.497	Tourner à gauche sur Rue de l'Industrie
16	3.69	Continuer tout droit sur Voie Verte de l'Avesnois
17	10.131	Tourner à droite sur Rue du Pont des Bêtes
18	10.138	Tourner à gauche sur Route de Maubeuge, D 27
19	10.148	Tenez la droite
20	13.235	Tourner à gauche
21	13.266	Tourner à gauche sur Voie Verte de l'Avesnois
22	18.137	Continuer tout droit sur Voie Verte de l'Avesnois
23	34.037	Tourner fortement à gauche sur Rue Roland Rouleau, D 951
24	34.064	Tourner à droite sur Rue du Moulin à Vent
25	34.889	Tourner à droite sur Rue Roger Salengro
26	35.701	Tenez la droite
27	36.647	Tourner légèrement à gauche sur Chemin de la Grosse Épine
28	36.749	Tourner à droite sur Rue de la Minière
29	37.498	Tourner à gauche sur Rue de la Minière
30	38.322	Tourner à gauche sur Rue de Fourmies, D 20
31	39.469	Tourner à droite sur Rue du Défriché
32	40.211	Tourner à gauche sur Rue de la Liberté
33	40.409	Tourner à droite sur Rue de l'Espérance
34	40.601	Tourner à gauche sur Rue de la Concorde
35	40.767	Tourner à droite sur Rue de la Concorde
36	40.809	Tourner à droite sur Chemin de l'Helpe
37	41.361	Tourner à droite sur Rue du Moulin
38	41.408	Tourner à gauche sur Rue Alphonse Staincq
39	41.477	Tenez la droite
40	41.641	Continuer tout droit sur Avenue Charles de Gaulle
41	42.139	Tourner à droite
42	42.15	Tenez la gauche
43	42.18	Tourner à gauche
44	42.19	Tourner à droite
45	42.198	Tourner légèrement à droite
46	42.205	Tourner à gauche
47	42.222	Tourner à droite
48	42.278	Tourner à droite
49	42.322	Tourner à gauche
50	42.338	Tourner légèrement à droite
51	42.346	Tourner à gauche
52	42.395	Tourner à gauche
53	42.512	Tourner légèrement à droite
54	42.532	Tenez la gauche
55	42.634	Tourner à gauche
56	42.773	Tourner légèrement à droite
57	42.834	Entrer dans le rond-point


58	43.137	Tourner légèrement à gauche sur Rue Cousin Corbier, D 964
59	43.709	Tenez la droite
60	44.485	Tourner à droite sur Rue Jean Jaurès, D 20
61	44.578	Tourner à droite sur Rue Sencier
62	44.593	Tenez la gauche
63	44.953	Tourner à gauche sur Rue Fernand Pêcheux
64	45.113	Tourner à droite sur Rue des Étangs
65	45.537	Tenez la droite
66	46.046	Tourner à gauche sur Route Forestière des Étangs
67	48.071	Tourner légèrement à gauche sur Route du Trou Colette
68	49.699	Tourner à droite sur Rue Saint-Laurent
69	50.227	Tourner à droite sur Rue de Trélon, D 963
70	50.481	Tourner fortement à gauche sur Rue du Camp de Giblou
71	51.594	Tourner à droite sur Rue Gabriel Péri, D 156
72	51.712	Tourner à gauche sur Rue des Romains
73	51.781	Tourner légèrement à droite sur Rue des Romains
74	51.999	Tourner à gauche
75	53.045	Tourner légèrement à gauche sur Rue des Romains
76	53.575	Tourner à droite sur Rue d'Hirson, D 963
77	53.634	Tourner à gauche sur Rue de Milourd
78	54.969	Tourner fortement à gauche
79	56.364	Tourner à droite sur Rue du Maka
80	57.878	Tourner à gauche
81	60.504	Tenez la droite
82	61.697	Tourner à gauche sur Route de Blangy
83	61.738	Tourner à droite
84	61.799	Tenez la gauche
85	61.823	Tourner à gauche
86	61.83	Tourner à droite sur Rue Albert Letoret
87	62.073	Tourner fortement à gauche sur Rue Joubert Philips
88	62.125	Tourner légèrement à droite sur Avenue du Maréchal Joffre, D 363
89	62.98	Entrer dans le rond-point
90	63.052	Tenez la droite
91	64.125	Tourner à droite sur Chemin Rural Dit Anor d'En Haut

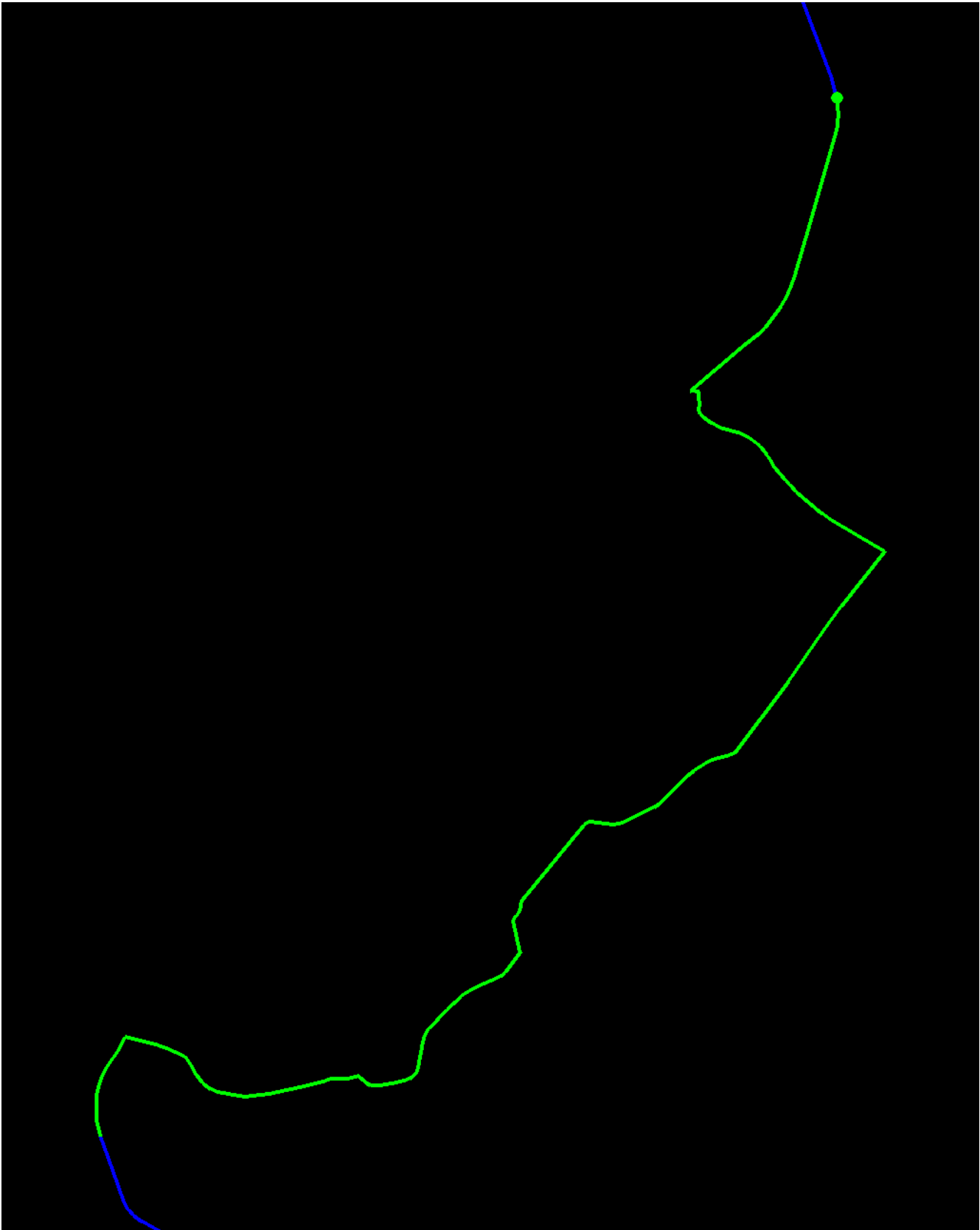


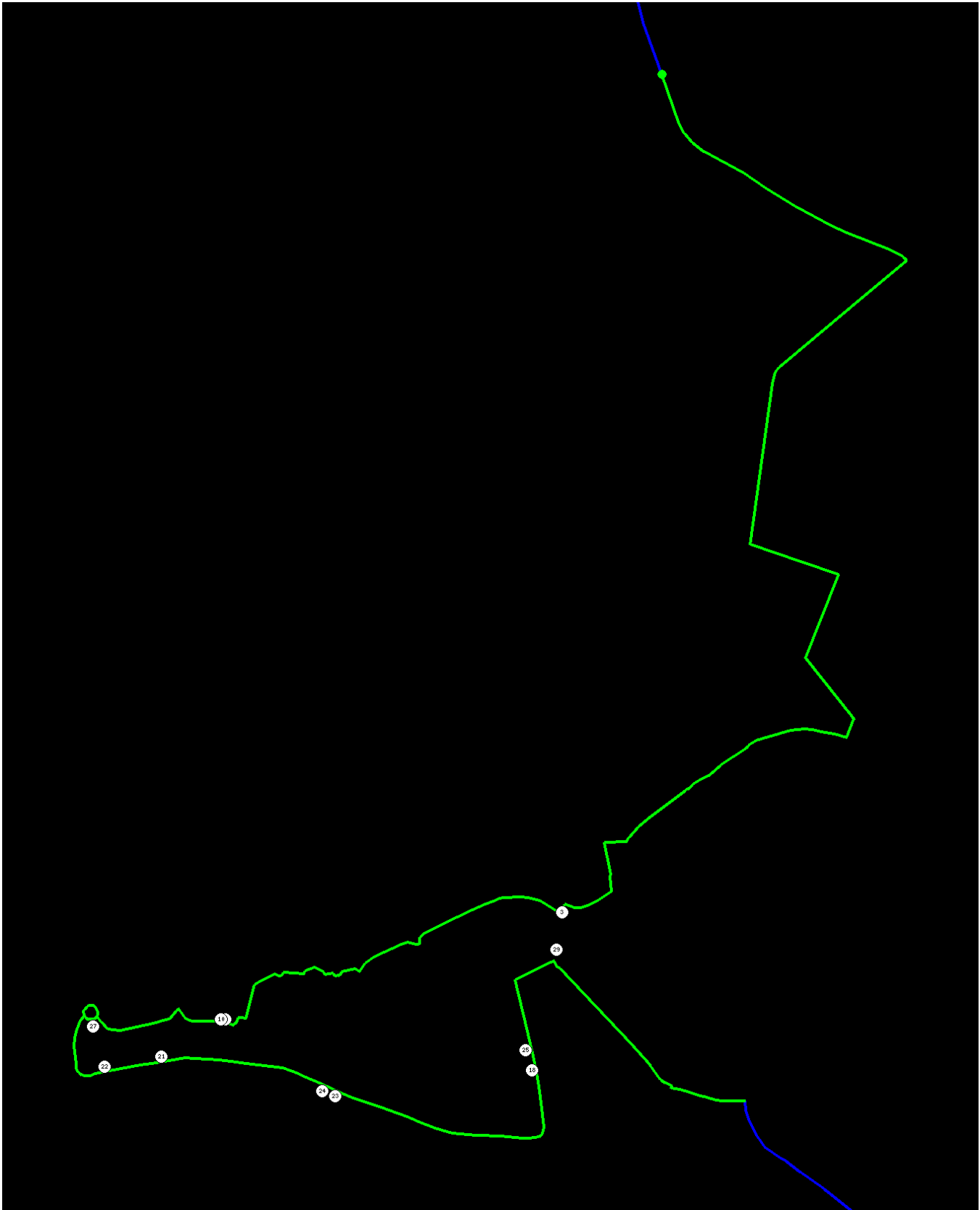





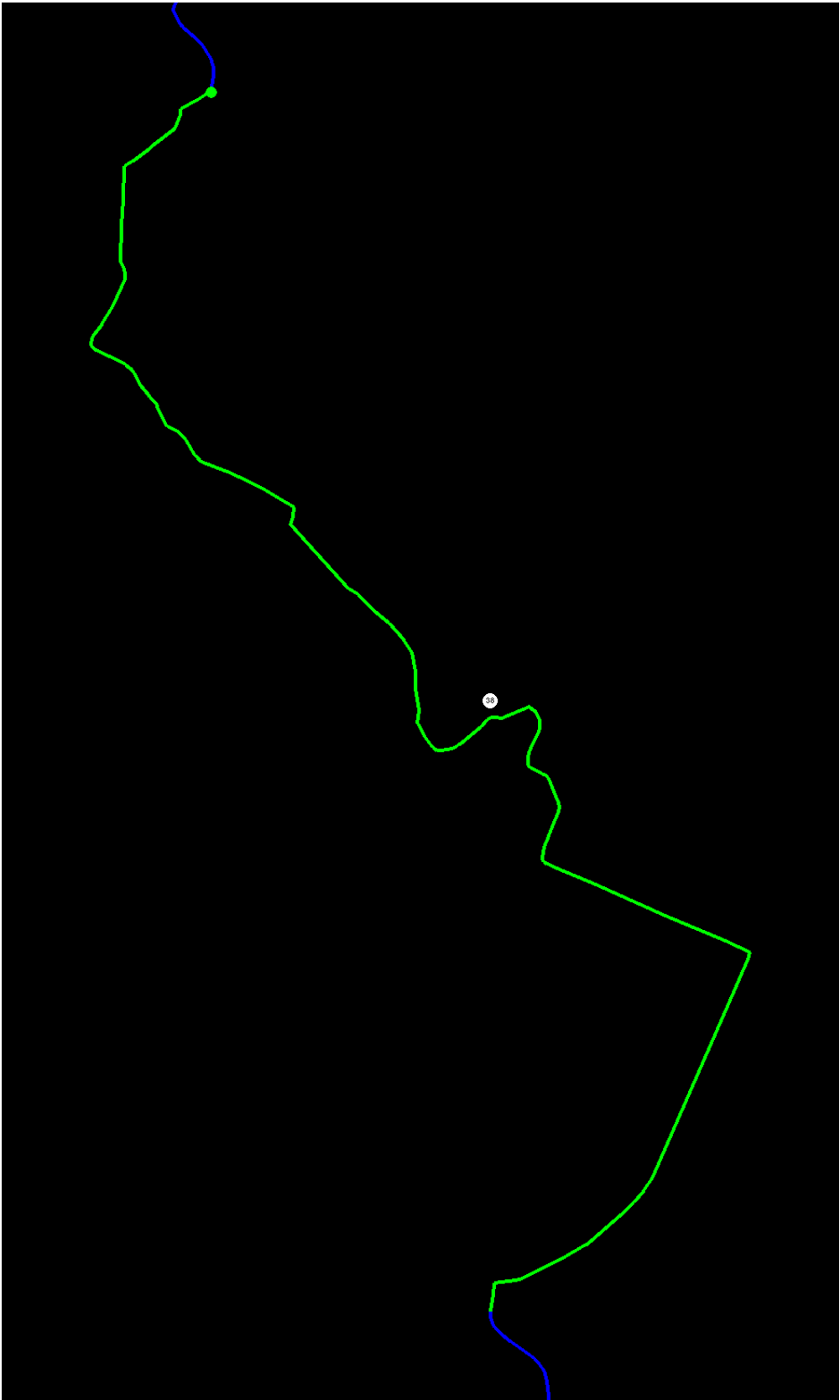














Points d'intérêts

#	km	Categorie	Name	Tags
1	0	hotel	Ibis	"brand"=>"Ibis", "brand:wikidata"=>"Q920166", "brand:wikipedia"=>"en:Ibis (hotel)"
2	0.23	hotel	Hôtel de Paris	
3	4.73	bench		
4	5.88	picnic_table		"lit"=>"no", "bench"=>"yes", "material"=>"wood"
5	5.88	picnic_table		"lit"=>"no", "bench"=>"yes", "material"=>"wood"
6	8.91	bench		
7	9.17	bench		
8	11.29	picnic_site		
9	12.25	bench		
10	13.23	picnic_table		
11	13.23	picnic_table		
12	13.23	picnic_site		
13	14.62	picnic_table		
14	16.99	picnic_table		
15	17.24	bench		
16	17.83	bench		
17	17.83	bench		
18	22.38	bench		
19	26.39	bar	La Forestière	"brewery"=>"various", "website"=>"https:// www.facebook.com/Caf%C3%A9-friterie-la- forestiere-la- touvenoise-159923187998560", "opening_hours"=>"Mo,Tu 08:00-16:00; Th- Su 08:00-21:00"
20	26.42	picnic_table		
21	29.52	bench		
22	32.18	bench		
23	41.64	bench		
24	42.52	bench		
25	42.53	bench		
26	42.92	bench		
27	43.18	bar	Le Gallia	
28	43.29	bar	La Cravache d'Or	
29	43.65	bar	Au Moderne	
30	43.71	bar	Bar l'After	
31	44.29	bar	Le Celtique	
32	44.32	restaurant	La Mezzanine	
33	44.57	bar	Le Nemrod	
34	46.23	picnic_site		
35	54.83	picnic_table		
36	58.4	bench		
37	60.52	bench		
38	61.74	cafe	Le Pigeon Blanc	



39	64.4	bench
----	------	-------



Photos Flickr